

## 1. PATRIMÔNIO PROTEGIDO NO MUNICÍPIO

### 1.1. PATRIMÔNIO PROTEGIDO POR TOMBAMENTO

|                  |  |
|------------------|--|
| <b>MUNICIPAL</b> | Não possui bens tombados para o nível Municipal. |
| <b>ESTADUAL</b>  | Não possui bens tombados para o nível Estadual.  |
| <b>FEDERAL</b>   | Não possui bens tombados para o nível Federal.   |

### 1.2. PATRIMÔNIO INVENTARIADO PELO MUNICÍPIO


EXERCÍCIO 2011

#### ESTRUTURAS ARQUITETÔNICAS E URBANÍSTICAS (BI)



| FOTO  | DESIGNAÇÃO   ENDEREÇO  | ÁREA             |
|---|--|------------------|
|   | 01 – CAPELA DE NOSSA SENHORA DO ROSÁRIO<br>Rua Antônio B. Borges, nº 61, Centro            | ÁREA 01 – Urbana |
|  | 02 – ESCOLA MUNICIPAL ZENI GIANINI ALVARENGA<br>Rua Deputado Hugo de Aguiar, nº 204        | ÁREA 01 – Urbana |
|  | 03 – ESTÁDIO MUNICIPAL MARIA GUILHERMINA<br>Av. Antônio Paulino, s/n, Centro               | ÁREA 01 – Urbana |
|  | 04 – ESCOLA RURAL BAIRRO DOS GONNÇALVES/ COOPERATIVA ADOÇANDO A VIDA<br>Serra do Gonçalves | ÁREA 01 – Urbana |

|   |  |                  |
|---|--|------------------|
|    | 05 – CAPELA DE SÃO PEDRO<br>Estrada de São Pedro, s/n, Bairro São Pedro                              | ÁREA 01 – Urbana |
|    | 06 – IGREJA MATRIZ DO DIVINO ESPÍRITO SANTO<br>Praça Cônego Paulo Monteiro, s/n, Centro              | ÁREA 01 – Urbana |
|   | 07 – CAPELA DE NOSSA SENHORA APARECIDA<br>Praça Sebastião Teodoro da Silva, s/n, Bairro Passa Quatro | ÁREA 01 – Urbana |
|  | 08 – PRAÇA CÔNEGO PAULO MONTEIRO<br>Distrito Sede, Centro  | ÁREA 01 – Urbana |
|  | 09 – PREFEITURA MUNICIPAL<br>Av. Antônio Paulino, nº 47, Centro                                      | ÁREA 01 – Urbana |
|  | 10 – RESIDÊNCIA NELSON LOIOLA DE FARIA<br>Av. Antônio Paulino, nº 52, Centro                         | ÁREA 01 – Urbana |
|  | 11 – RESIDÊNCIA ZENAIDE MUNIZ FRANCO<br>Av. Antônio Paulino, nº 55, Centro                           | ÁREA 01 – Urbana |

**BENS MÓVEIS E INTEGRADOS (BM | BIN)**

| FOTO  | DESIGNAÇÃO   ENDEREÇO  | ÁREA             |
|---|--|------------------|
|    | 12 – IMAGEM DE JESUS CRISTO MORTO<br>Igreja Matriz do Divino Espírito Santo    | ÁREA 01 – Urbana |
|    | 13 – IMAGEM DE NOSSA SENHORA APARECIDA<br>Capela de Nossa Senhora Aparecida    | ÁREA 01 – Urbana |
|   | 14 – IMAGEM DE SÃO PEDRO<br>Capela de São Pedro                                | ÁREA 01 – Urbana |
|  | 15 – IMAGEM DO DIVINO ESPÍRITO SANTO<br>Igreja Matriz do Divino Espírito Santo | ÁREA 01 – Urbana |

**BEM IMATERIAL (IMA)**

| FOTO  | DESIGNAÇÃO   ENDEREÇO                 | ÁREA             |
|---|---------------------------------------|------------------|
|  | 16 – BANDA MARCIAL PRAIA DOURADA      | ÁREA 01 – Urbana |
|  | 17 – FESTA DA CONGADA DE SÃO BENEDITO | ÁREA 01 – Urbana |

|   |  |                  |
|---|--|------------------|
|  | 18 – FESTA DE NOSSA SENHORA DO ROSÁRIO | ÁREA 01 – Urbana |
|  | 19 – FESTA DE REIS                     | ÁREA 01 – Urbana |
|  | 20 – ALTO DA BANDEIRA                  | ÁREA 01 – Urbana |


## EXERCÍCIO 2012

## ESTRUTURAS ARQUITETÔNICAS E URBANÍSTICAS (BI)

| FOTO  | DESIGNAÇÃO   ENDEREÇO   | ÁREA            |
|---|---|-----------------|
|  | 01 – CAPELA DE NOSSA SENHORA APARECIDA<br>Praça Sebastião Teodoro da Silva, nº 79, Passa Quatro | ÁREA 02 – Rural |
|  | 02 – CAPELA DE NOSSA SENHORA APARECIDA<br>Gonçalves   | ÁREA 02 – Rural |
|  | 03 – CAPELA DE NOSSA SENHORA APARECIDA<br>Douradinho  | ÁREA 02 – Rural |


|   |  |                 |
|---|--|-----------------|
|    | 04 – CAPELA DE SÃO PEDRO<br>São Pedro  | ÁREA 02 – Rural |
|    | 05 – CAPELA DE SÃO SEBASTIÃO DOS<br>CAMPOS<br>São Sebastião  | ÁREA 02 – Rural |
|    | 06 – RESIDÊNCIA SR. JOÃO TEODORO DA<br>SILVA<br>Praça Teodoro Sebastião da Silva, nº 22, Passa<br>Quatro | ÁREA 02 – Rural |
|   | 07 – SEDE DA FAZENDA HILDEBRANDO<br>Poço d'Anta  | ÁREA 02 – Rural |
|  | 08 – SEDE DA FAZENDA NELSON FRANCO<br>Poço d'Anta  | ÁREA 02 – Rural |

**BENS MÓVEIS E INTEGRADOS (BM | BIN)**


| FOTO  | DESIGNAÇÃO   ENDEREÇO   | ÁREA            |
|---|---|-----------------|
|  | 09 – IMAGEM DE NOSSA SENHORA<br>APARECIDA<br>Praça Sebastião Teodoro da Silva, nº 79, Passa<br>Quatro | ÁREA 02 – Rural |



|  |  |                 |
|--|--|-----------------|
|   | 10 – IMAGEM DE NOSSA SENHORA DA CONCEIÇÃO<br>Praça Sebastião Teodoro da Silva, nº 79, Passa Quatro     | ÁREA 02 – Rural |
|   | 11 – IMAGEM DE SÃO SEBASTIÃO<br>São Sebastião dos Campos   | ÁREA 02 – Rural |
|  | 12 – IMAGEM DE NOSSA SENHORA DE LOURDES<br>Gruta de Nossa Senhora de Lourdes, São Sebastião dos Campos | ÁREA 02 – Rural |

**CONJUNTOS PAISAGÍSTICOS (CP)**


| FOTO  | DESIGNAÇÃO   ENDEREÇO                                 | ÁREA            |
|---|---|-----------------|
|  | 13 – PRAÇA SEBASTIÃO TEODORO DA SILVA<br>Passa Quatro | ÁREA 02 – Rural |

**SÍTIOS NATURAIS (SN)**

| FOTO  | DESIGNAÇÃO   ENDEREÇO   | ÁREA            |
|---|---|-----------------|
|  | 14 – CACHOEIRA MARCÍLIO RODRIGUES<br>São Sebastião dos Campos | ÁREA 02 – Rural |

|   |   |                 |
|---|---|-----------------|
|  | 15 – CACHOEIRA ADÃO SERAPIÃO<br>Bairro Douradinhos              | ÁREA 02 – Rural |
|  | 16 – GRUTA NOSSA SENHORA DE LOURDES<br>São Sebastião dos Campos | ÁREA 02 – Rural |

**BEM IMATERIAL (IMA)**

| FOTO   | DESIGNAÇÃO   ENDEREÇO            | ÁREA            |
|--|----------------------------------|-----------------|
|  | 17 – DOCES CASEIROS<br>Gonçalves | ÁREA 02 – Rural |


**EXERCÍCIO 2013**

**ESTRUTURAS ARQUITETÔNICAS E URBANÍSTICAS (BI)**

| FOTO  | DESIGNAÇÃO   ENDEREÇO  | ÁREA             |
|---|--|------------------|
|  | 01 – CEMITÉRIO MUNICIPAL<br>Rua Hugo de Aguiar, nº 92                          | ÁREA 01 – Urbana |
|  | 02 – RESIDÊNCIA SRA. YOLANDA PEREIRA<br>LEAL<br>Rua Antônio Paulino, nº 820    | ÁREA 01 – Urbana |
|  | 03 – RESIDÊNCIA SR. LUÍS TADEU LOYOLA<br>Rua Antônio Paulino, nº 68            | ÁREA 01 – Urbana |
|  | 04 – RESIDÊNCIA SRA. MARIA MENDES<br>LIMA<br>Rua Inácio Lopes Alvarenga, nº 14 | ÁREA 01 – Urbana |


|   |   |                  |
|---|---|------------------|
|    | 05 – RESIDÊNCIA SRA. MARLENE LOYOLA<br>Rua Inácio Lopes Alvarenga, nº 8             | ÁREA 01 – Urbana |
|    | 06 – RESIDÊNCIA SR. JOAQUIM OSÓRIO DA SILVA<br>Rua João Gabriel Pereira, nº 26      | ÁREA 01 – Urbana |
|    | 07 – RESIDÊNCIA SR. ANTÔNIO RODRIGUES MOREIRA<br>Rua João Gabriel Pereira, nº 27    | ÁREA 01 – Urbana |
|    | 08 – RESIDÊNCIA SR. JOSÉ ADÃO DOS SANTOS<br>Rua Antônio Paulino, nº 33              | ÁREA 01 – Urbana |
|   | 09 – RESIDÊNCIA SR. AMASYS GIANINNI<br>Rua Antônio Paulino, nº 17                   | ÁREA 01 – Urbana |
|  | 10 – RESIDÊNCIA SRA. MARIA APARECIDA ALVARENGA<br>Rua Antônio Paulino, nº 20        | ÁREA 01 – Urbana |
|  | 11 – RESIDÊNCIA SR. JORGE PEREIRA DA SILVA<br>Rua Inácio Lopes de Alvarenga, nº 104 | ÁREA 01 – Urbana |
|  | 12 – EDIFICAÇÃO SRA. YOLANDA PEREIRA LEÃO<br>Rua Antônio Paulino, s/n               | ÁREA 01 – Urbana |

**BEM IMATERIAL (IMA) – PERSONALIDADES**

| FOTO  | DESIGNAÇÃO   ENDEREÇO                                   | ÁREA             |
|---|---|------------------|
|  | 13 – EGÍDIA MARIA DE JESUS<br>Espírito Santo do Dourado | ÁREA 01 – Urbana |



**BEM IMATERIAL (IMA) – OFÍCIOS E MODO DE FAZER**

| FOTO  | DESIGNAÇÃO   ENDEREÇO   | ÁREA             |
|---|---|------------------|
|  | 14 – TAPETES DE CROCHÊ DE BARBANTE<br>Rua João Gabriel Pereira, nº 27 | ÁREA 01 – Urbana |


**EXERCÍCIO 2014**

**ESTRUTURAS ARQUITETÔNICAS E URBANÍSTICAS (BI)**

| FOTO  | DESIGNAÇÃO   ENDEREÇO  | ÁREA            |
|---|--|-----------------|
|    | 01 – ESCOLA MUNICIPAL FRANCO<br>Comunidade de Machadinho                                       | ÁREA 02 – Rural |
|   | 02 – CAPELA DE NOSSA SENHORA<br>APARECIDA<br>Comunidade de Machadinho                          | ÁREA 02 – Rural |
|  | 03 – ESCOLA MUNICIPAL DE SÃO<br>SEBASTIÃO DOS CAMPOS<br>Comunidade de São Sebastião dos Campos | ÁREA 02 – Rural |
|  | 04 – CASA DO ANARDINO (NARDO)<br>Comunidade de São Sebastião dos Campos                        | ÁREA 02 – Rural |


**EXERCÍCIO 2015**

**ESTRUTURAS ARQUITETÔNICAS E URBANÍSTICAS (BI)**


| FOTO  | DESIGNAÇÃO   ENDEREÇO                     | ÁREA             |
|---|---|------------------|
|  | 01 – RESIDÊNCIA SRA. MARIA MENDES<br>LIMA | ÁREA 01 – Urbana |

|   |   |                  |
|---|---|------------------|
|    | 02 – RESIDÊNCIA SRA. MARLENE LOYOLA             | ÁREA 01 – Urbana |
|    | 03 – RESIDÊNCIA SR. JOAQUIM OSÓRIO DA SILVA     | ÁREA 01 – Urbana |
|    | 04 – RESIDÊNCIA SR. JOSÉ ADÃO DOS SANTOS        | ÁREA 01 – Urbana |
|   | 05 – RESIDÊNCIA SR. ANTÔNIO RODRIGUES MOREIRA   | ÁREA 01 – Urbana |
|  | 06 – RESIDÊNCIA SR. ANTÔNIO<br>Bairro São Pedro | ÁREA 02 – Rural  |

**BEM IMATERIAL (IMA)**

| FOTO  | DESIGNAÇÃO   ENDEREÇO                             | ÁREA            |
|---|---|-----------------|
|  | 07 – ARTE DE FAZER CARTUCHOS<br>Bairro Douradinho | ÁREA 02 – Rural |

**EXERCÍCIO 2017****BEM IMATERIAL (IMA)**

| FOTO  | DESIGNAÇÃO   ENDEREÇO               | ÁREA             |
|---|-------------------------------------|------------------|
|  | 01 – FESTA DO DIVINO ESPÍRITO SANTO | ÁREA 01 – Urbana |